

# Journée Méditerranéenne de l'air - les ports -



Posez vos questions en direct :  
#jmaports

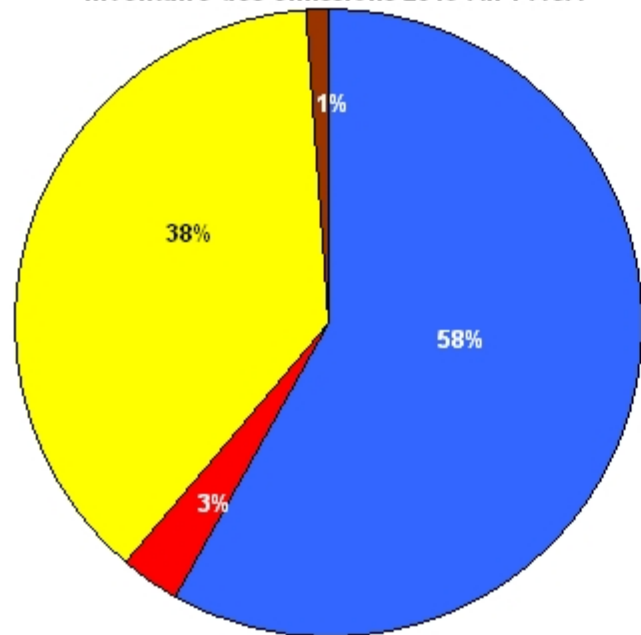
Ensemble, préservons notre air !



Membres de

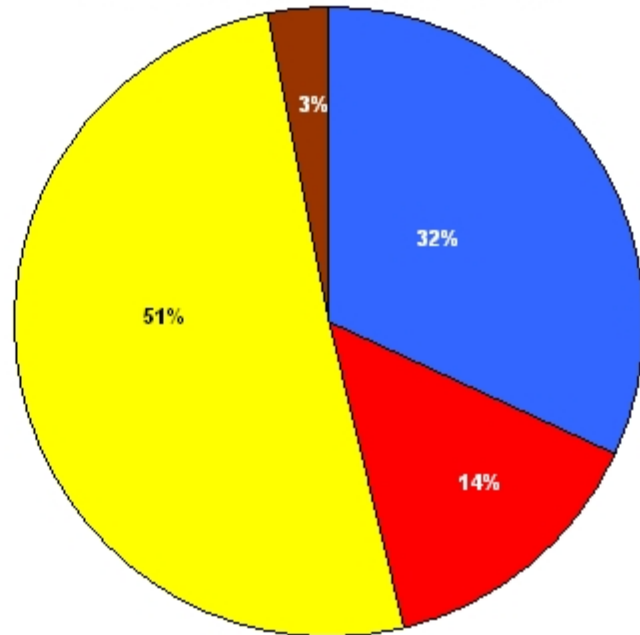
## Oxydes d'azote (NOx) sur la métropole Aix-Marseille-Provence

Inventaire des émissions 2015 Air PACA



## Particules fines (PM10) sur la métropole Aix-Marseille-Provence

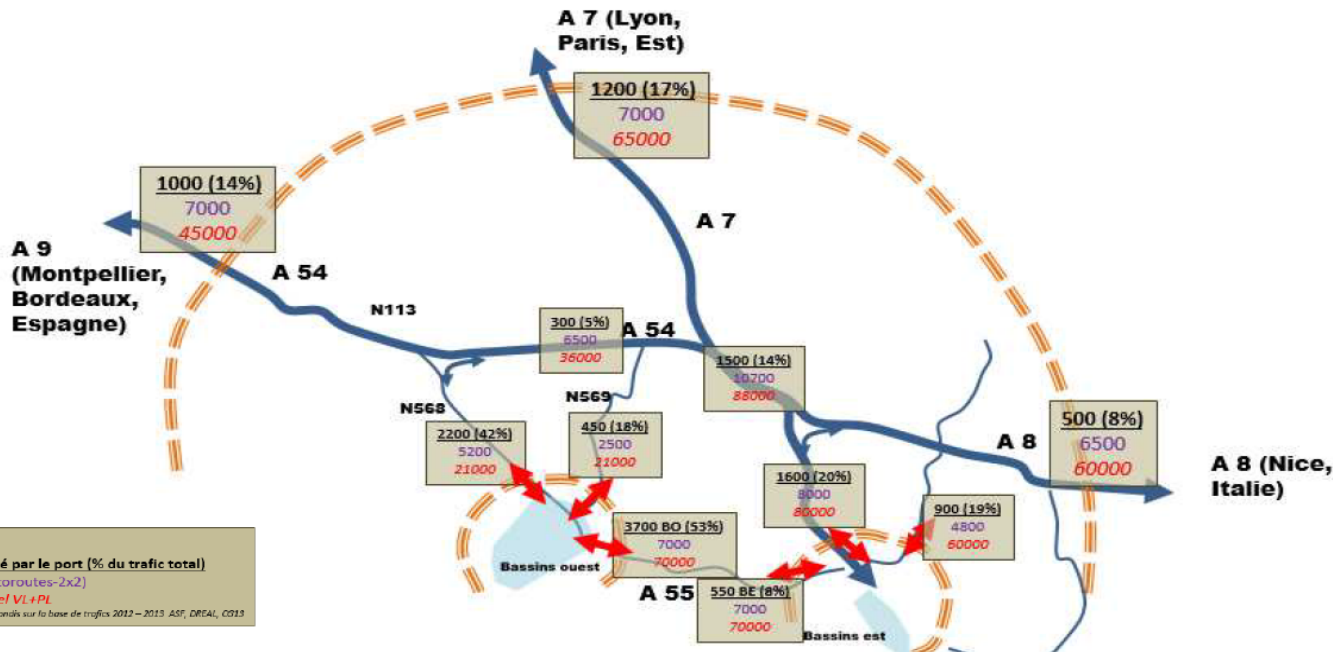
Inventaire des émissions 2015 Air PACA



■ Transports ■ Résidentiel et Tertiaire ■ Industries et énergie ■ Agriculture

■ Transports ■ Résidentiel et Tertiaire ■ Industries et énergie ■ Agriculture

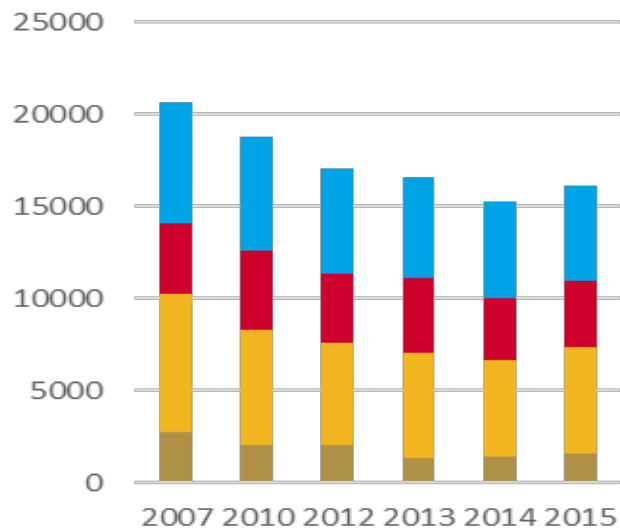
# Où se trouvent ces flux routiers ?



- Une concentration des flux portuaires sur le réseau structurant
- Des flux portuaires minoritaires dans les flux PL : essentiellement entre 8 et 20 % du trafic selon les axes
- Des proportions variables en fonction des sections, significatives à proximité immédiate des bassins Ouest

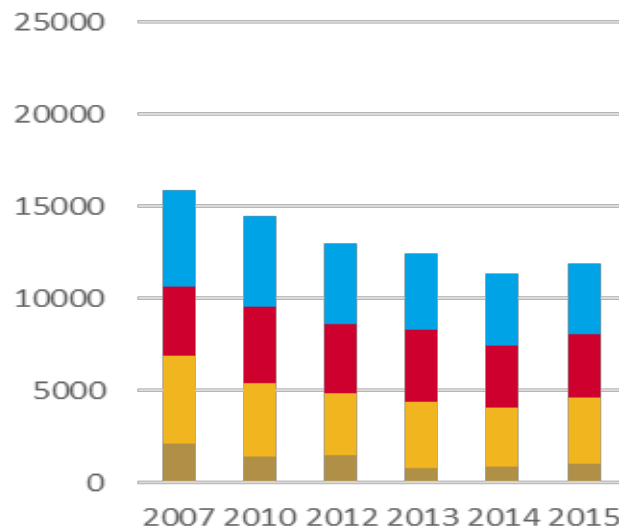


## Emissions de PM10 (T/an)



- Transports
- Résidentiel et tertiaire
- Industrie, déchets et énergie
- Agriculture, sylviculture et nature

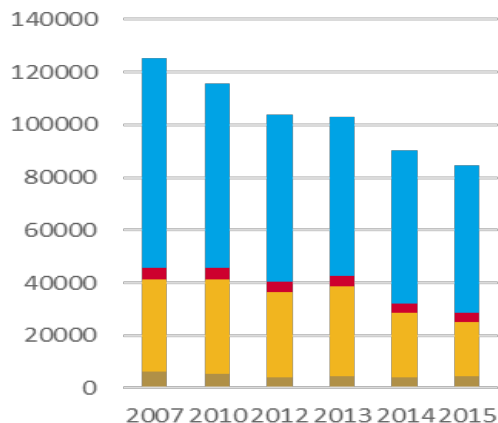
## Emissions de PM2.5 (T/an)



- Transports
- Résidentiel et tertiaire
- Industrie, déchets et énergie
- Agriculture, sylviculture et nature

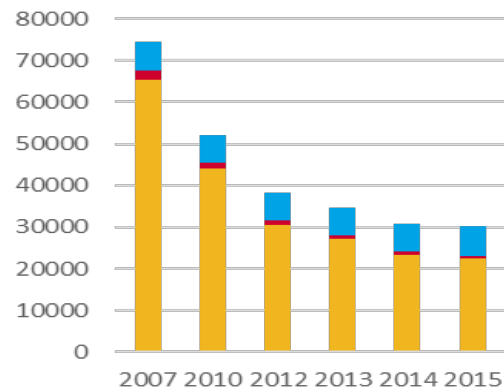
Source : Air PACA 2017. Inventaire des émissions 2007-2015

## Emissions de NO2 (T/an)



- Transports
- Résidentiel et tertiaire
- Industrie, déchets et énergie
- Agriculture, sylviculture et nature

## Emissions de SO2 (T/an)



- Transports
- Résidentiel et tertiaire
- Industrie, déchets et énergie
- Agriculture, sylviculture et nature