

ICAIR24 est un indice journalier. Il délivre une information à l'échelle spatiale de vingt-cinq mètres pour le jour en cours et le lendemain.

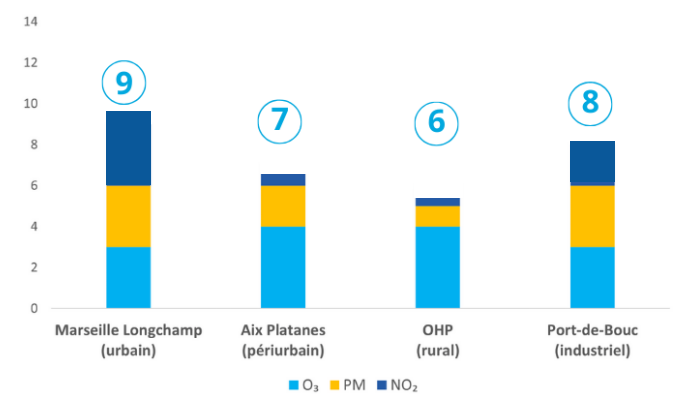
- ▶ Il fournit une **information journalière** basée sur les **échelles de référence de l'indice européen**, tout comme l'indice Atmo,
- ▶ Il est une évolution de l'indice Atmo avec une **résolution spatiale plus fine que la commune**, ce qui constitue une **meilleure représentation de l'exposition des populations**.

Journée estivale

Indice en max (indice Atmo)

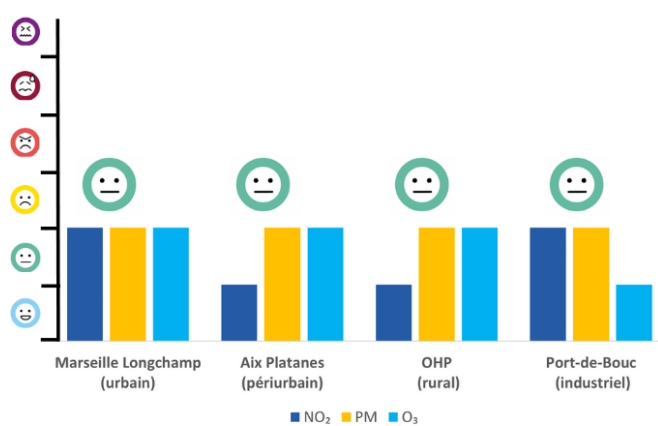


Indice en cumul (ICAIR24)

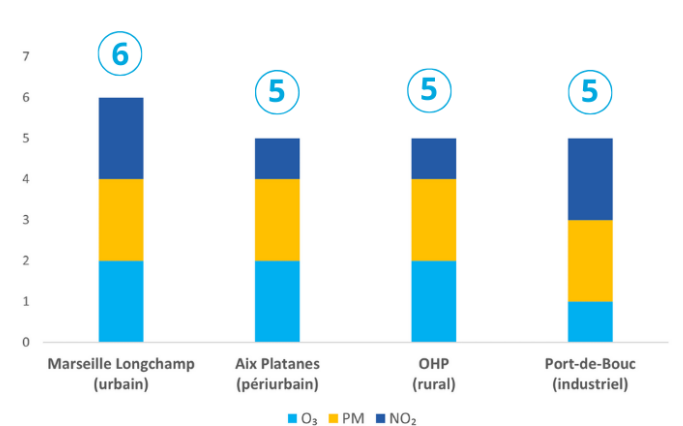


Journée hivernale

Indice en max (indice Atmo)



Indice en cumul (ICAIR24)



Une situation dans laquelle les niveaux de NO₂, d'ozone et de particules seraient tous les trois moyens, l'approche en max donnerait un indice de 3 (dégradé), quand **l'indice journalier serait égal à 9**. Un niveau bien **plus représentatif de la réalité**.